



**КОМИТЕТ ИМУЩЕСТВЕННЫХ ОТНОШЕНИЙ
АДМИНИСТРАЦИИ ПЕРМСКОГО МУНИЦИПАЛЬНОГО ОКРУГА**

РЕШЕНИЕ
о размещении объектов № 2351

Пермский край
Пермский округ

16.08.2024

Комитет имущественных отношений администрации Пермского муниципального округа разрешает Акционерному обществу «Газпром газораспределение Пермь» (ИНН 5902183841, ОГРН 2125902017723, почтовый адрес: 614000, г. Пермь, ул. Петропавловская, 43)

размещение объекта «газопровод давлением до 1,2 Мпа, для размещения которого не требуется разрешения на строительство»

на землях муниципальной собственности и государственная собственность на которые не разграничена

на срок 1 год

Местоположение: расположенных по адресу: Пермский край, м.о. Пермский, п. Юго-Камский, ул. Ощепковых, д. 18

Приложение: схема предполагаемых к использованию земель или части земельного участка.

Особые условия использования:

1. При размещении объекта учесть параметры ширины проезда улично-дорожной сети, во избежание сужения полосы отвода дороги.
2. Получение разрешения на производство земляных работ.

Заместитель председателя комитета


(подпись, печать)

М.В. Королева

Схема предполагаемых к использованию земель или части земельного участка

Объект: Газопровод давлением до 1.2 Мпа, для размещения которого не требуется разрешения на строительство
 Местоположение: расположенных по адресу: Пермский край, м.о. Пермский, п. Юго-Камский, ул. Ощепковых, д. 18 Каталог координат, м

Площадь земель или части земельного участка, кв.м.: 324









Категория земель: земли населенных пунктов

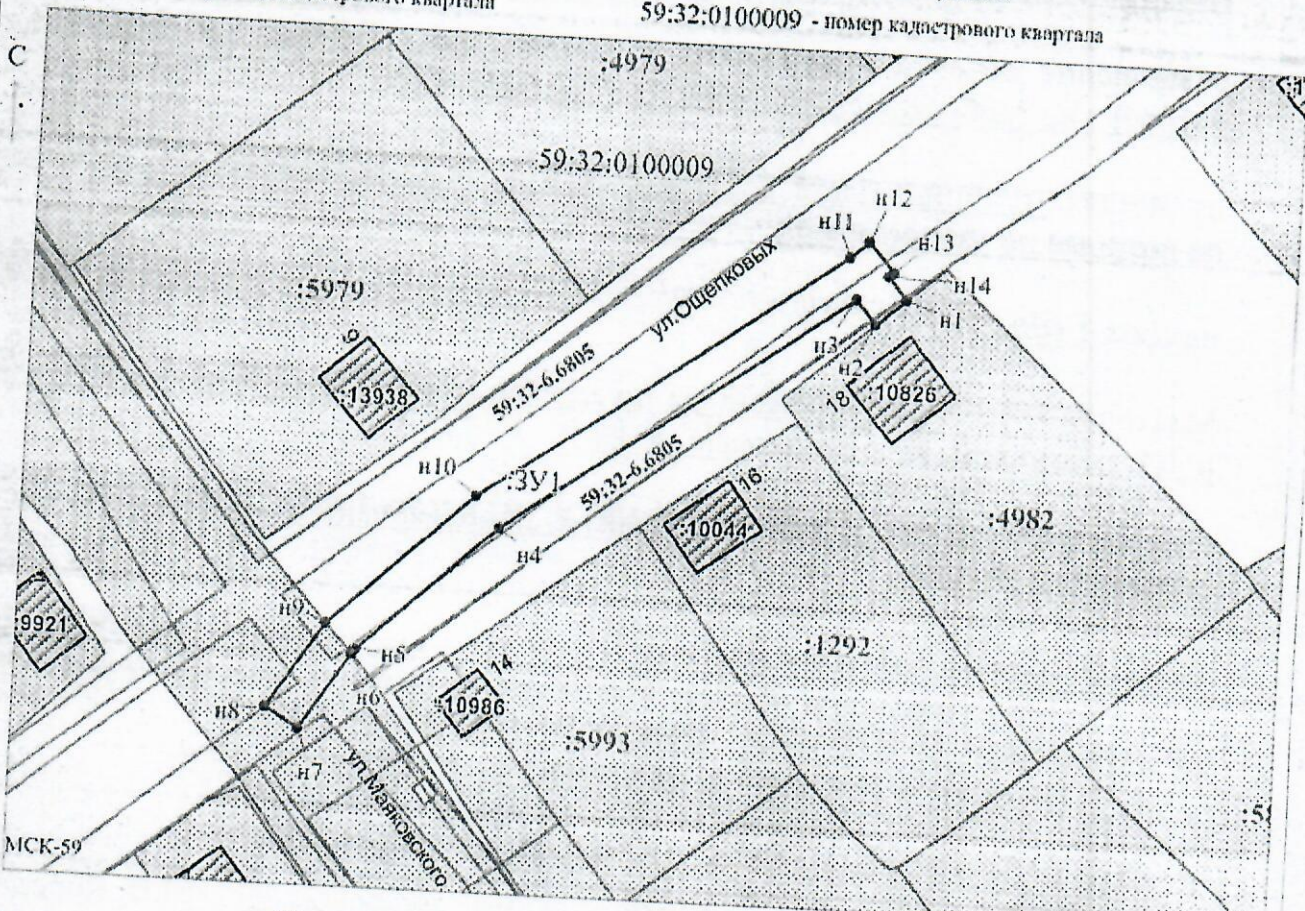
Вид разрешенного использования:

Описание грании смежных землепользователей:
 От точки n1 до точки n2 - земельный участок с кадастровым номером 59:32:0100009:4982
 От точки n2 до точки n6 - земли общего пользования
 От точки n6 до точки n9 - земельный участок с кадастровым номером 59:32:0100009:14197
 От точки n9 до точки n1 - земли общего пользования

№ точки границы	X	Y
n1	483410.81	2192056.60
n2	483408.16	2192053.57
n3	483410.62	2192051.52
n4	483385.18	2192016.02
n5	483372.12	2192001.94
n6	483371.63	2192001.63
n7	483363.84	2191996.62
n8	483365.86	2191993.23
n9	483374.71	2191998.86
n10	483388.28	2192013.48
n11	483414.88	2192050.61
n12	483416.56	2192052.52
n13	483413.54	2192055.14
n14	483413.12	2192054.66
n1	483410.81	2192056.60

Условные обозначения:

-  - предполагаемый участок земель, на которых планируется размещение объекта
-  - границы и номер земельного участка, сведения о которых внесены в ЕГРН
-  - границы и номер объекта капитального строительства, сведения о которых внесены в ЕГРН
-  - граница кадастрового квартала
-  - зоны с особыми условиями использования территории, сведения о которых внесены в ЕИРП
-  - обозначение запрашиваемого земельного участка
-  - характеристическая точка границ земель или части земельного участка
-  - номер кадастрового квартала



Заявитель: _____ / Егошина И.В. Масштаб 1:700
 МП (подпись, расшифровка подписи)
 (для юридических лиц и индивидуальных предпринимателей)